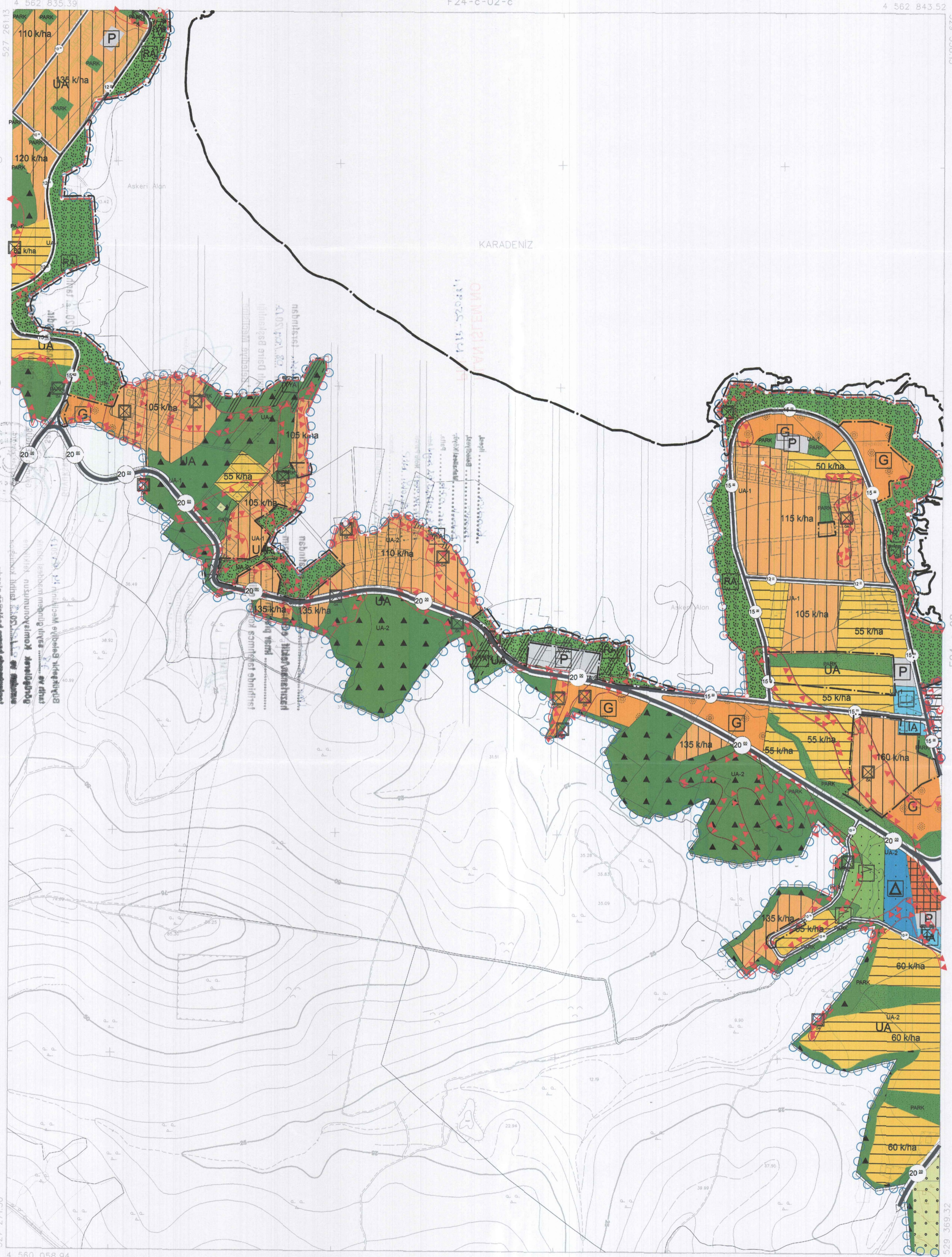
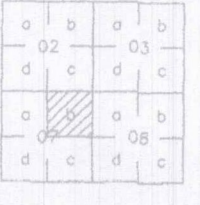


# KOCAELİ F24-c-07-b

F24-c-02-c


4 562 843.52



ONAY

Kocaeli Büyükşehir Belediyesi  
Tarafından Fotogrametrik Yöntemle  
Yapılan Kocaeli İline Ait 1:5000  
Çizeltilmiş Sayısal Halihazır Harita 3194  
Sayılı İmar Kanununun 7/a Maddesine  
Göre İncelendi ve Onandı.

15.08.2006



KARADENİZ

F24-c-07-c

1:5000

Haziran 2005 Tarihli Hava Fotoğraflarından Üretilmiştir.  
Yapımcı Firma : ANA-KENT Planlama Şehirlik Harita  
Mimarlık İnşaat Sanayi Ticaret Ltd Şti.

Proje Mühendisi  
Hasan Faasıl SÜBÖR

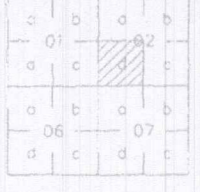
Proje Müdürü  
Necati ÖLCÜCÜOĞLU

KONTROL

İsmail SEYREK  
Harita Mühendisi  
Halihazır Harita Şefi

Serkan ÖNÜR  
Harita Yüksek Mühendisi  
Harita Kadastro Müdür Vekili

KOCAELİ - F24-c-07-b



# KOCAELİ F24-c-02-d

F24-c-02-a

**ONAY**  
Kocaeli Büyükşehir Belediyesi  
Tarafından Fotogrametrik Yöntemle  
Yapılan Kocaeli İske Ak. 1:5000  
Ölçekli Sayısal Halihazır Harita 3194  
Sayılı İmar Kanununun 7/a Maddesine  
Göre İncelendi ve Onandı.

15.08./2006

Başkan Adına  
Mustafa SOYDABAS  
Mimar  
Genel Şube Başkanı



ONAY  
15.08.2006

KARADENİZ

F24-c-07-a

1:5000

Haziran 2005 Tarihli Hava Fotoğraflarından Üretilmiştir.  
Yapma Firma : ANA-KENT Planlama Şahircilik Harita  
Mimari İnşaat Sanayi Ticaret Ltd Şti.

Proje Mühendisi  
Hasan Tansel SÜDÖR

Proje Müdürü  
Necati ÖLÇÜCÜOĞLU

KONTROL

Emel SEYREK  
Harita Mühendisi  
Halihazır Harita Şefi

Serkan ÖNÜR  
Harita Yüksek Mühendisi  
Harita Kadastro Müdür Vekili

KOCAELİ - F24-c-02-d

KOCAELİ  
F24-c-08-a


F24-c-03-d

a	b	c	d
02	03	04	05
06	07	08	09
10	11	12	13

ONAY

Kocaeli Büyükşehir Belediyesi  
Taraflardan Fotogrametrik Yöntemle  
Yapılan Kocaeli İskele Altı 1:5000  
Ölçekli Sayısal Halihazır Harita 3194  
Sayılı İmar Kanununun 7/a Maddesine  
Göre İncelendi ve Onandı.

15.12.2006



1:5000

Haziran 2005 Tarihli Hava Fotoğraflarından Üretilmiştir.

Yapma Firma : ANA-KENT Planlama Şehircilik Harita  
Mimarlık İnşaat Sanayi Ticaret Ltd Şti.

Proje Mühendisi  
Hasan Çiğdem SÜDOR

Proje Müdürü  
Necati ÖLCÜCÜOĞLU

*(Handwritten signatures)*

KONTROL

İsmail SEYREK  
Harita Mühendisi  
Halihazır Harita Şefi

Serkan ONUR  
Harita Yüksek Mühendisi  
Harita Kadastro Müdür Vekili

KOCAELİ - F24-c-08-d

a	b	c	d	e
1	2	3	4	5
6	7	8	9	10
11	12	13	14	15
16	17	18	19	20

KOCAELİ  
F24-c-07-a

F24-c-02-d



ONAY

Kocaeli Büyükşehir Belediyesi  
Taraflardan Fotogrametrik Yöntemle  
Yapılan Kocaeli İline Ait 1:5000  
Öçekli Sayışal Halihazır Harita 3194  
Sayılı İmar Kanununun 7/a Maddesine  
Göre İncelendi ve Onandı.

15.08/2006



F24-c-07-b

F24-c-07-d

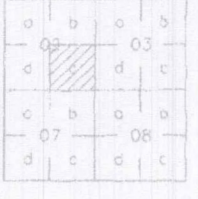
1:5000

Haziran 2005 Tarihli Hava Fotoğraflarından Üretilmiştir.  
Yapımcı Firma : ANA-KENT Planlama Şehircilik Harita  
Mimarlık İnşaat Sanayi Ticaret Ltd Şti.

Proje Mühendisi  
Hasan FENSEL SÜDÜR  
Proje Müdürü  
Necati ÖLÇÜMÜÇLÜ

KONTROL  
İsmail SEYREK  
Harita Mühendisi  
Halihazır Harita Şefi  
Serkan ONUR  
Harita Yüksek Mühendisi  
Harita Kadastro Müdür Vekili

KOCAELİ - F24-c-07-a



# KOCAELİ F24-c-02-c

F24-c-02-b

## ONAY

Kocaeli Büyükşehir Belediyesi  
Tarafından Fotogrametrik Yöntemle  
Yapılan Kocaeli İne Altı 1:5000  
Öçekli Sayısal Halihazır Harita 3194  
Sayılı İmar Kanununun 7/a Maddesine  
Göre İncelendi ve Onandı.

15.08/2006

Başkan Adına

Mustafa SÖYDABAS

Mimar

Genel Şefkatler Yardımcısı

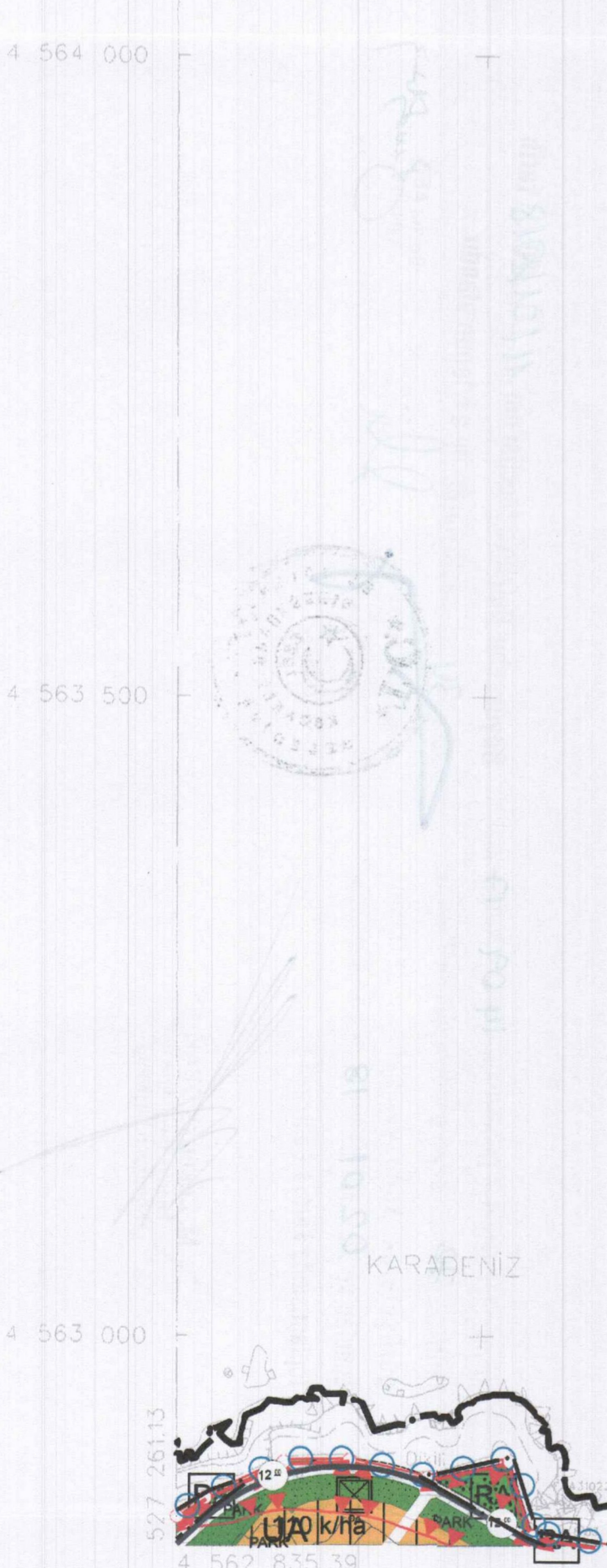


Başkan Adına

Mustafa SÖYDABAS

Mimar

Genel Şefkatler Yardımcısı



1:5000

Haziran 2005 Tarihli Hava Fotoğraflarından Üretilmiştir.  
Yapımcı Firma : ANA-KENT Planlama Şehirçilik Harita  
Mimarlık İnşaat Sanayi Ticaret Ltd. Şti.

Proje Mühendisi  
Hasan Tansel SÜDÖR

Proje Müdürü  
Necati ÖLÇÜCÜOĞLU

KONTROL

İsmail SEYREK  
Harita Mühendisi  
Halihazır Harita Şefi

Serkan ONUR  
Harita Yüksek Mühendisi  
Harita Kadastro Müdür Vekili

KOCAELİ - F24-c-02-c